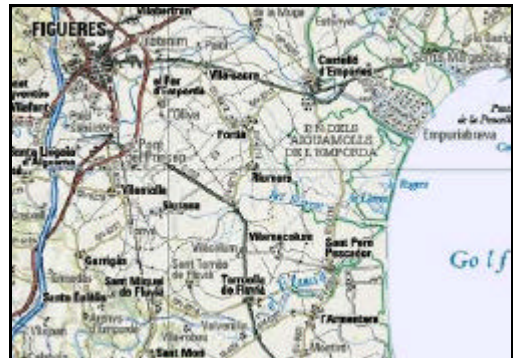


BanCAT

2-maig-04


Codi: CAT.17.182 Correcció: 0

Nom:	Santa Llogaia d'Àlguema		
Tipus:	Banderes ordinàries		
Entitat territorial:	Catalunya		
Status polític:	Subdivisió d'estats		
Estat:	ESP		
Província:	Girona		
Comarca:	Alt Empordà		
Municipi:	Santa Llogaia d'Àlguema		
Ent. Local Menor:			
Barri:			
UTM x=:	496,2	UTM y=:	4675,9



Acord legislatiu:	28.10.1988	DOGC:	1241 - 12.01.1990	Superfície (km2):	1,97
BOP:		BOE:		Població:	299 (2002)
Ús:	A terra	Usuari:	Governos locals	Capital:	Santa Llogaia d'Àlguema


Bandera de drap de color groc, que durà al seu centre geomètric la creu de l'escut municipal, vermella amb raigs blaus; les dimensions màximes de la creu seran 7/9 de l'amplada de la bandera.



	Privat	Públic	Militar
Terra:	*	*	
Mar:			
Proporcions:	2:3		
f=:	1.5		
Data inici ús:	28.10.1988		
Data final ús:	en ús		

	FAV	PMS	Oficial
Color 1:	Y	Process Yellow	no
Color 2:	R	Super Warm Red	no
Color 3:	B	298	no
Color 4:			
Color 5:			

Aclariments	
-------------	--



Significació:	La creu angulada es senyal tradicional.
Relació amb altres banderes:	
Observacions:	El terme és situat a la part occidental de la plana empordanesa, a la dreta del riu Manol, que fa de límit septentrional amb el municipi de Vilafant; al costat SW confronta amb Borrassà; SW amb Vilamalla i a l'E per una petita porció limita amb el Far d'Empordà. És habitual pronunciar el nom del poble com Santa Llogaia d'Algama. [Aprovació escut: DOGC 22/02/1984]
Bibliografia:	[http://www.idescat.es/servlet/BasicTerr?TC=3&V0=1&V1=17182&PDF=TRUE&VOK=Confir mar]

Festes tradicionals:	El diumenge pròxim al 9 de desembre, festa major de Santa Llogaia; 16 de juliol, festa de la Mare de Déu del Carme.
----------------------	---